




## Vägbeskrivning från Alicante Flygplats till La Vila Paradís

**Adress:** Partida Paraiso 55, 03570 Villajoyosa (Alicante)

**GPS koordinater:** Latitud 38.498734 Longitud -0.256689  
*eller* N 38° 29' 55.442" / W 0° 15' 24.08"

1. Kör ut från hyrbilsgaraget. Följ vägen genom bommarna och upp från garageplan.

2. I den första rondellen, sväng vänster mot




3. Följ vägen (N338) ca 2 kilometer. Följ skyltar mot E-15/A-7 Valencia.

4. Efter 2 kilometer sväng höger mot A-70  
Alicante/Benidorm/València



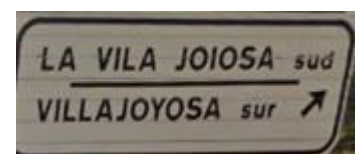
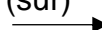
5. Följ A-70 ca 27 km (17 min)

6. Sväng vid avfart 34 mot La Vila Joiosa  
(N-332).



7. Följ väg N-332 ca 15 km (12 min).

8. Sväng av vid La Vila Joiosa (sud) / Villajoyosa (sur)



9. Följ vägen till första rödlysen.

10. Kör igenom korsningen och La Vila Paradís ligger på höger sida.